










А. БУГАТОВО



КОМТЕНИЕР
ПЛОЩАДИ
М 1:5000

УСЛОВНЫЕ ОБОЗНАЧЕНИЯ:

-  ГРАНИЦА НАСЕЛЕННОГО ПУНКТА
-  ВОДНЫЕ ОБЪЕКТЫ
-  ИНДЕКС ЗОНЫ
-  ЖИЛАЯ ЗОНА (Ж-1)
-  ОБЩЕСТВЕННО - ДЕЛОВАЯ ЗОНА (ОД-1)
-  ПРОИЗВОДСТВЕННАЯ ЗОНА (П-2)
-  ЗОНА ТРАНСПОРТНОЙ ИНФРАСТРУКТУРЫ (Т-1)
-  РЕКРЕАЦИОННАЯ ЗОНА (Р-2)
-  ЗОНА СПЕЦИАЛЬНОГО НАЗНАЧЕНИЯ

02.00.04.017 - П33

Внесение изменений в правила землепользования и застройки сельского поселения Саннинский сельсовет муниципального района Благовещенский район Республики Башкортостан